











LEGENDA


	1:25.000	1:10.000	1:2.000	
S.d.F.				aree di contesto urbano in cui insistono gli edifici e le loro pertinenze di particolare valore storico e monumentale consolidato.
A.1.				
Project				


S.d.F.				aree di contesto urbano in cui insistono gli edifici e le loro pertinenze di valore storico e monumentale minore consolidato
A.2.				
Project				



S.d.F.				aree della città consolidata, suscettibili di ristrutturazione e di completamento
B.1.				
Project				

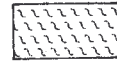

S.d.F.				aree, limitrofe alla città storica consolidata, suscettibili di completamento
B.2.				
Project				


S.d.F.				aree d'espansione per nuova edilizia residenziale
C.1.				
Project				



S.d.F.				aree per edilizia residenziale stagionale
C.2.				
Project				


S.d.F.				aree di nuova espansione per edilizia mista residenziale, collettiva e ricettiva
C.3.				
Project				


S.d.F.				aree per insediamenti turistico - alberghieri
Ct				
Project				


S.d.F.				aree per insediamenti turistico - sportivi per il <i>plain air</i> , per la cultura e gli sport all'aperto
Cts				
Project				



S.d.F.				aree per insediamenti produttivi e commerciali
D.1.				
Project				


S.d.F.				area di attività estrattive e di trasformazione
D.2.				
Project				


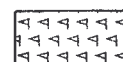

S.d.F.				territorio comunale dove si svolge attività agricola
E.				
Project				



S.d.F.				territorio comunale dove si svolge attività agricola, come in zona "E", ma ricadente in zona "D" del Parco delle Madonie
E.E.				
Project				



S.d.F.				parte del verde agricolo suscettibile di utilizzazione per attività di iniziativa privata
E.1.				
Project				




S.d.F.				spazi pubblici di verde per l'arredo urbano
F.1.				
Project				


S.d.F.				spazi pubblici di verde attrezzato per il gioco e la protezione civile
F.2.				
Project				




S.d.F.				spazi di verde attrezzato per lo sport
F.3.				
Project				



S.d.F.				aree per attrezzature d'interesse comune: religiose, culturali, amministrative, servizi pubblici in genere
F.4.				
Project				




S.d.F.				aree dei parchi sub urbani
F.5.				
Project				




S.d.F.				aree d'inedificabilità per vincoli di rispetto idrogeologico e geologico in genere da assoggettare a rinaturazione-riqualificazione anche per il pubblico godimento
F.6.				
Project				




S.d.F.				fascia di inedificabilità per rispetto delle distanze dai bordi delle strade
V.1.				
Project				




S.d.F.				fascia di inedificabilità per rispetto area cimiteriale
V.2.				
Project				



S.d.F.				fascia di inedificabilità per rispetto d'igiene ambientale
V.3.				
Project				



S.d.F.				Zona "A" dell'Ente Parco Madonie
V.4.				
Project				



S.d.F.				Zona "B" dell'Ente Parco Madonie
V.5.				
Project				


S.d.F.				Zona "C" dell'Ente Parco Madonie
V.6.				
Project				


S.d.F.				Zona "D" dell'Ente Parco Madonie
V.7.				
Project				

S.d.F.				Aree identificate come macchia o bosco (ai sensi della l.r. 16/96 come da studio agronomico forestale
V.8.				
Project				

S.d.F.				Aree di proprietà demaniale
V.9.				
Project				




S.d.F.				area cimiteriale
V.10.				
Proget.				


			infrastrutture al servizio dell'attività agro-silvo-pastorale


	ambito prescrizioni esecutive
---	-------------------------------

			confini territorio comunale
---	---	--	-----------------------------

			Grotte e doline di interesse Scientifico e per il turismo speleologico
--	---	--	--

			viabilità
			

			aree di valenza intercomunale










			rappresentazione ideografica della relazione (amministrativa, economica, sociale con i Comuni limitrofi)











			rappresentazione ideografica delle relazioni territoriali di interesse turistico, culturale e paesaggistico







			ideogramma dei valori paesaggistici e turistici del comprensorio gratterese riferiti al rapporto mare - montagna

S.4E.

PROJECT

		sorgente
		discarica pubblica
		depuratore
		municipio
		chiesa
		posta
		scuola: materna-elementare
		scuola media

		casa per anziani
		<i>hospital day</i>
		biblioteca
		museo
		teatro
		amministrazione regionale
		protezione civile
		caserma carabinieri
		parcheggi
		parcheggio corriera

		rifornimento carburanti
	★	edifici da demolire
		farmacia
		serbatoio
		ripetitore
		trattoria
		area attrezzata